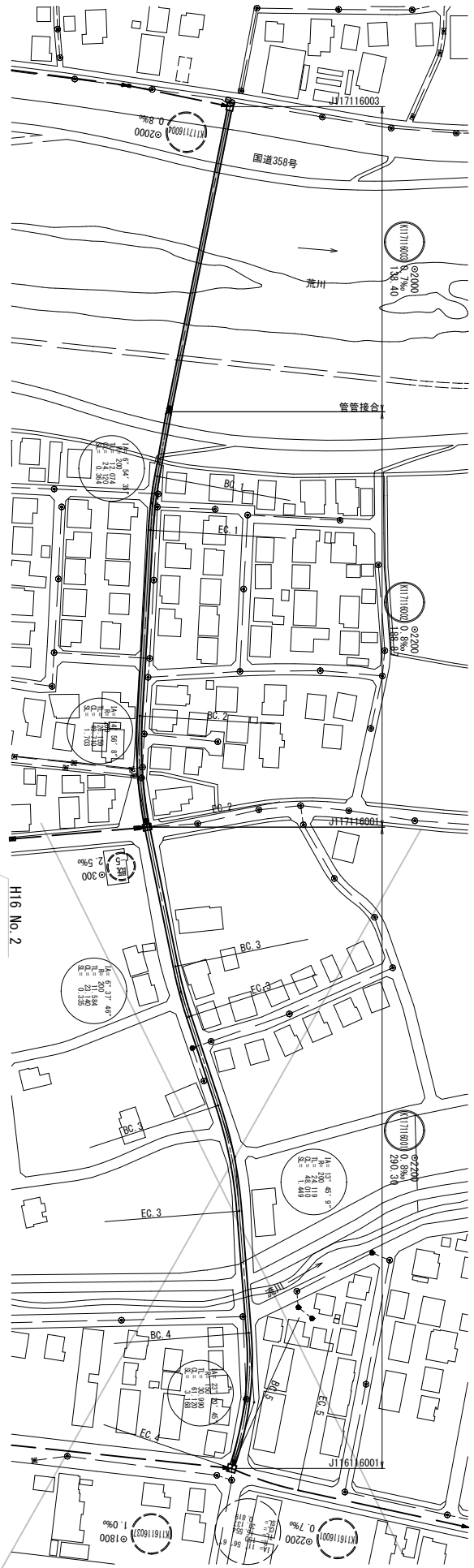
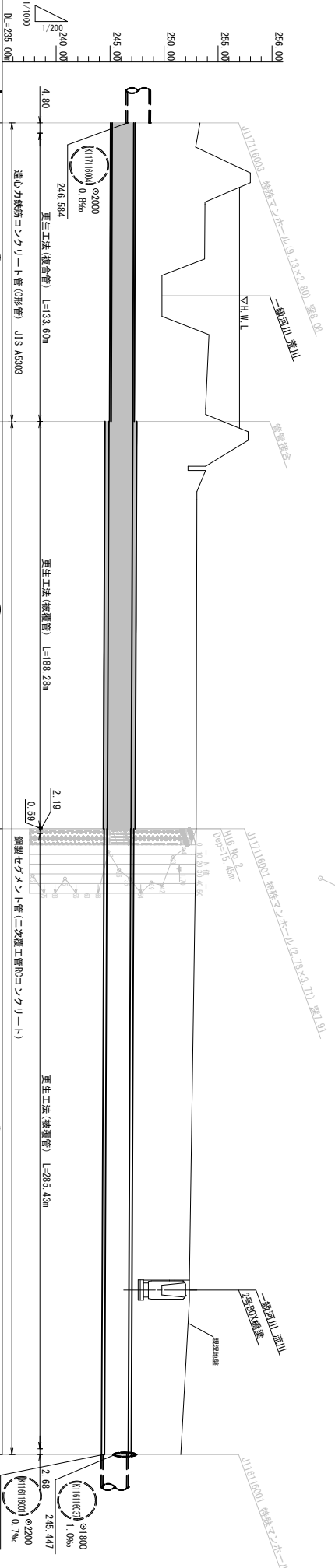


平面図 (A1) S=1:1,000 (A3) S=1:2,000



縦断面図 V=(A1)1:200 (A3)1:400 H=(A1)1:1,000 (A3)1:2,000



地盤高 (m)	253.32	254.63	252.97	251.55
土 被 (m)	5.99	7.39 7.16	5.65 5.78	
管底高 (m)	245.190	245.096 244.896	244.745 244.711	244.479
掘削深 (m)				
追加距離 (m)	0.00	138.40	327.27	617.57
単距離 (m)	0.00	138.40	188.87	290.30

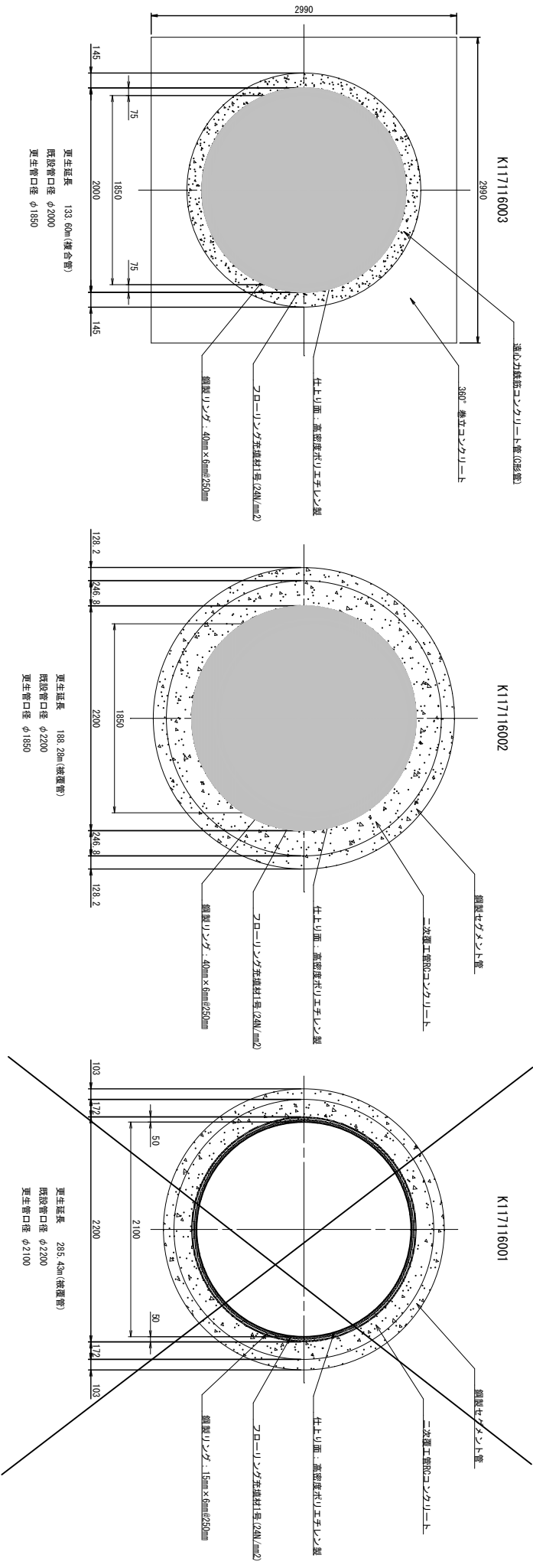
工事名	下水道改良工事 (スR7-25) (余マ)
図面名	平面図、縦断面図
縮尺	図 示
設計年月	令和 年 月
図面番号	1 全枚数 2

実施

更生断面図

(A1) S=1:20  
(A3) S=1:40

パルテム・フローリング工法



実施

工事名	下水道改良工事 (スR7-25) (余フ)		
図面名	更生断面図		
縮尺	(A1) S=1:20 (A3) S=1:40	令和	年 月
設計年月	2	全枚数	2
図面番号			